

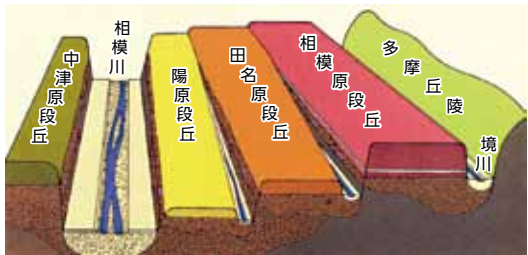
木もれびの森とは

木もれびの森は、首都圏近郊に73haという広さで遺された奇跡の森です。そして、人間が木々を植え手入れをしたり、畑などに利用していた場所を放置したりしてできた二次的な植生です。1973年に「相模原近郊緑地特別保全地区」に指定され、相模原市は市民共有のみどりの財産として将来に引き継いでいくために、樹木の保全管理を行うとともに、人々が緑にふれ合う拠点として広く開放しています。

●所在地：相模原市南区大野台・西大沼・麻溝台・東大沼・若松地区

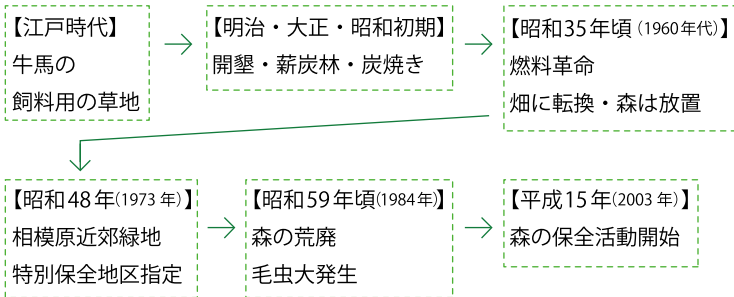


●相模原台地の断面図



※木もれびの森は、相模原段丘の上にあります。

木もれびの森の移りかわり



木もれびの森保全活動

木もれびの森の保全是、相模原市とボランティア団体や地域の自治会、森づくりに参加意欲のある市民、CSR活動に取り組む企業等と協働し、市民参加型の維持管理を行っています。

●森を守り育てる活動



●地域とのふれあい活動



その他の活動として、自然保護の普及啓発活動や保全活動に伴い発生した材を活用した木工品・シイタケほだ木・クラフト作製等の市民体験活動を実施しています。

木もれびの森マップは、相模原市と特定非営利活動法人相模原こもれびの協働事業として作成されました。  
デザイン：女子美術大学 芸術学部 デザイン・工芸学科 環境デザイン専攻学生  
木もれびの森に関するお問い合わせは 相模原市水みどり環境課 042-754-1111



よく見られる森の草花・実

春



夏



秋



冬

(果実)



森を代表する樹木 (高木)



森を代表する樹木 (低木)



よく見られる森の鳥



よく見られる森の虫



よく見られる森の蝶





# もれびのマップ

## 畑地かんがい用水路跡



今は使われなくなった農業用水路の跡

## かながわ美林50選



大野台・大沼のクヌギ・コナラ林として神奈川県により指定された美林

## 相模原中央緑地



木もれびの森の核として都市緑地に位置づけられた場所で、散策路・トイレなどが整備された森

## イヌシデ広場

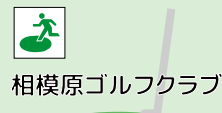


森のボランティアの拠点であり散策する人たちの憩いの場

## 植樹地（麻溝台）



グラウンド跡地にクヌギ・コナラを植樹してみんなの森と命名



相模原ゴルフクラブ

## 相模緑道緑地



畑地かんがい用水路跡を緑道として整備したもの

## 相模原市慰霊塔



戦争でなくなった人たちの霊を慰めるために設置したもの



- 火気使用及び不法投棄
- 植物の持ち込み及び持ち帰り
- ペットの放し飼い

**アクセス**  
 古淵駅から相模原中央緑地 距離：約1.5km・徒歩約20分  
 大野台入口バス停から相模原中央緑地 距離：約1.4km・徒歩約18分  
 大野小学校入口バス停から相模原中央緑地 距離：約1.5km・徒歩約20分  
 ※駐車場はありません。お越しの際には公共交通機関をご利用ください。

**【凡例】**

木もれびの森	案内看板
バス停	国道
古淵駅	16
道路	散策路
バス路線	相模緑道緑地

